

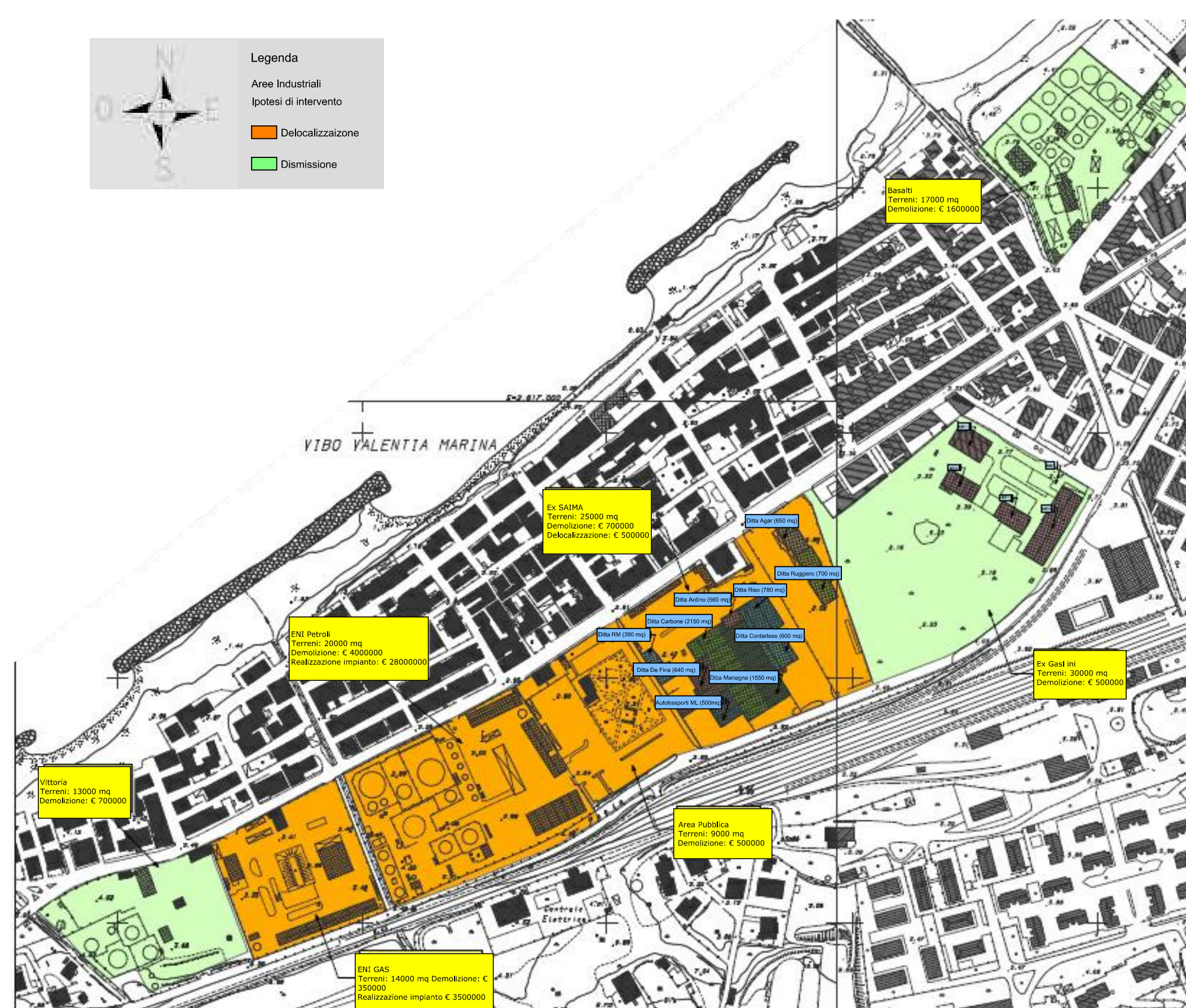
OPCM n. 21/07 PIANO di INTERVENTI INFRASTRUTTURALI di EMERGENZA e di PRIMA SISTEMAZIONE IDROGEOLOGICA nei COMUNI della PROVINCIA di VIBO VALENTIA COLPITI dagli EVENTI ATMOSFERICI del 3 LUGLIO 2006

EFFETTI al SUOLO - ZONA di VALLE



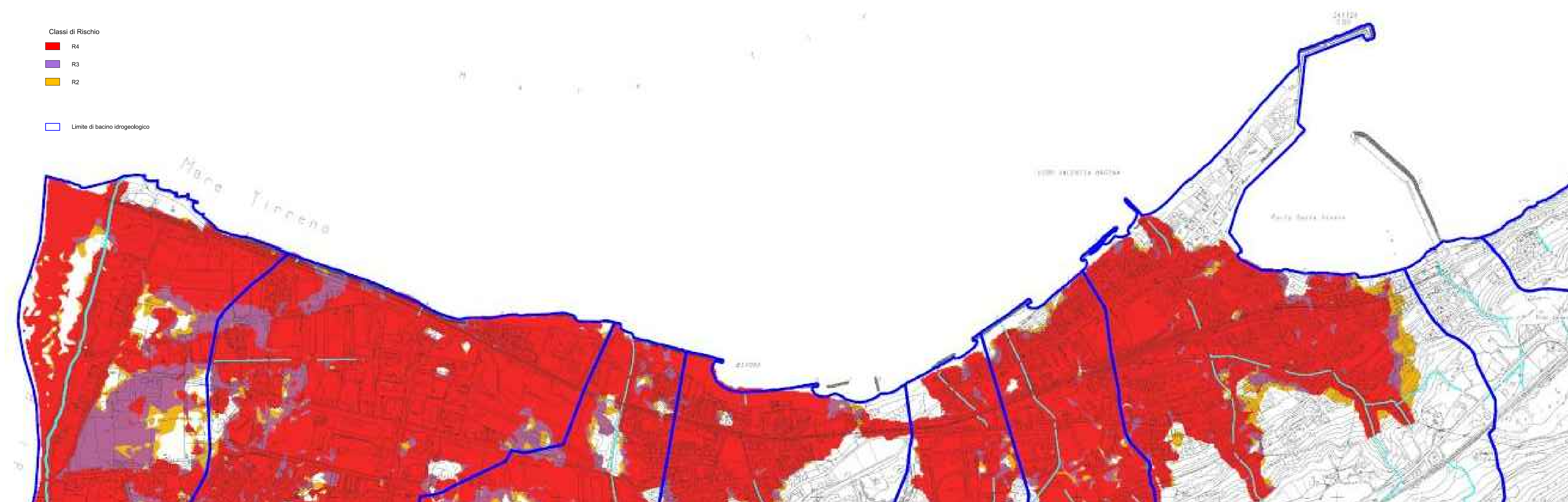
OPCM n. 61/08 PIANO di INTERVENTI INFRASTRUTTURALI di EMERGENZA e di PRIMA SISTEMAZIONE IDROGEOLOGICA nei COMUNI della PROVINCIA di VIBO VALENTIA COLPITI dagli EVENTI ATMOSFERICI del 3 LUGLIO 2006

IPOTESI di DELOCALIZZAZIONE e di SMANTELLAMENTO




STUDIO IDRAULICO e MORFOLOGICO per la DEFINIZIONE degli AREALI a RICHIO IDROGEOLOGICO del TERRITORIO COMUNALE di VIBO VALENTIA

CARTA del RISCHIO di INONDAZIONE scenario "B"



PIANO COMUNALE DI SPIAGGIA

Legge Regionale 21.12.2005 n. 17
Norme per l'esercizio della delega di funzioni amministrative sulle aree di demanio marittimo



Gruppo di lavoro Arch. Giuseppina Eulilli Geom. Antimo Lo Schiavo Geom. Francesco Barbieri	Collaboratrice Arch. Cristina De Panfilis
---	--

RUP	
Arch. Demetrio Beatino fino al 30.1.2013 Ing. Lorena Callisti dal 31.1.2013	

Assessorato all'Urbanistica - Ass. Arch. Nicola Donato

Tav. 4 **STUDI IDROGEOLOGICI**
Ultimo aggiornamento Marzo 2014